

Patrolado N° 446.
Departamento N° 1071 - 11 de Diciembre de 2002.

EL SERVICIO AGRICOLA Y GANADERO
CERTIFICA
QUE SEGUN EL PRESENTE PLANO, ESTA SUBDIVISION
CUMPLE CON LA NORMATIVA VIGENTE PARA PREDIOS
RUSTICOS, NO SIGNIFICANDO ESTE CERTIFICADO
AUTORIZACION DE CAMBIO DE USO DE SUELOS.
CERTIFICADO N° IV-6745
02 DIC 2002

SERVICIO AGRICOLA Y GANADERO
DIRECTOR REGIONAL IV REGION
JUAN CARLOS SILVA POBLETE
Ingeniero Agrónomo
DIRECTOR REGIONAL SAG
IV REGION

Confirma: Que en el momento de presentarse para ser inscrito en el presente plano, el predio N° 446, inscrito en el catastro a rol N° 1071-11 de Diciembre de 2002, con fecha de hoy, 11 de Diciembre de 2002.

ELSO HERNANDEZ JIMENEZ
NOTARIO Y CONSERVADOR SUPLENTE

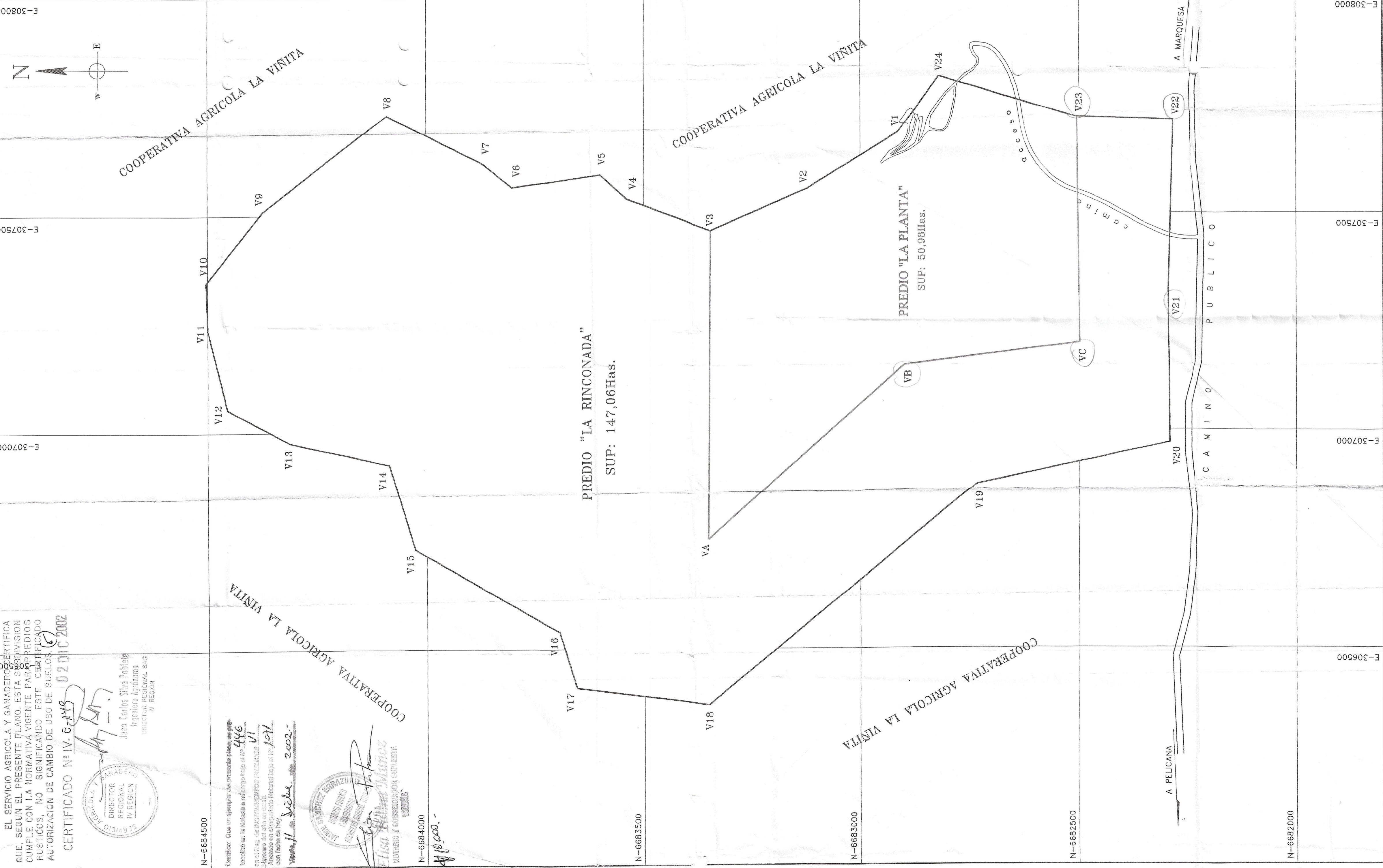
N-6684000
4/10.000

N-6683500

N-6683000

N-6682500

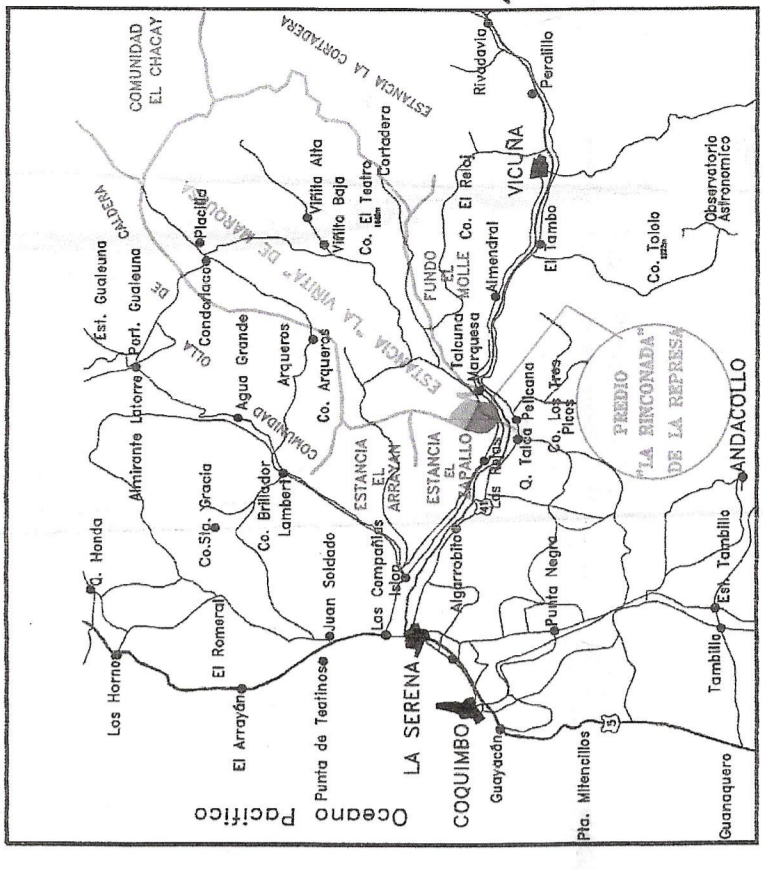
N-6682000



E-307000
E-307500
E-308000




CROQUIS DE UBICACION
ESCALA 1:1.000.000



COORDENADAS LA RINCONADA			
PUNTO	NORTE	ESTE	
V12	6.684.454,960	307.053,680	
V11	6.684.499,730	307.236,080	
V10	6.684.502,970	307.346,210	
V9	6.684.372,470	307.509,160	
V8	6.684.090,050	307.728,860	
V7	6.683.867,690	307.615,470	
V6	6.683.803,130	307.562,710	
V5	6.683.599,490	307.590,500	
V4	6.683.536,850	307.534,680	
V3	6.683.344,840	307.460,880	
VA	6.683.350,000	306.750,000	
VB	6.683.900,000	307.150,000	
VC	6.682.500,000	307.200,000	
V23	6.682.506,080	307.719,100	
V22	6.682.285,230	307.711,290	
V21	6.682.295,660	307.329,460	
V20	6.682.292,590	306.970,360	
V19	6.682.732,450	306.876,400	
V18	6.683.347,400	306.371,000	
V17	6.683.656,340	306.409,390	
V16	6.683.696,600	306.538,850	
V15	6.684.026,080	306.728,900	
V14	6.684.085,620	306.925,000	
V13	6.684.311,450	306.975,660	

COORDENADAS PREDIO "LA PLANTA"			
PUNTO	NORTE	ESTE	
VA	6.683.950,000	306.750,000	
V3	6.683.344,840	307.460,880	
V2	6.683.121,190	307.557,500	
V1	6.682.913,560	307.685,990	
V24	6.682.819,500	307.814,760	
V23	6.682.506,080	307.719,100	
VC	6.682.500,000	307.200,000	
VB	6.682.900,000	307.150,000	

RELACION DE SUPERFICIES	
PREDIO "LA RINCONADA"	: 198,04 HAS.
PREDIO "LA PLANTA"	: 50,98 HAS.
RESERVA "LA RINCONADA"	: 147,06 HAS.



Ante que el presente plano es COPA similar, del que se encuentra protocolizado, con fecha 11 Dic 2002, bajo el N° 446, al final del Registro de Instrumentos Públicos de la Notaría a mi cargo correspondiente a 72 Abr. 2002.

REPRESENTANTE LEGAL

RODRIGO MOLINA BAUER
R.U.T. : 12.941.566-8

AUTOR:

Luciano Alfaro S.
LUCIANO ALFARO SANDERS
INGENIERO GEOMENSURADOR

REGION	: CUARTA	ESCALA	: 5000
PROVINCIA	: ELAJUI	FECHA	: JUNIO 2002
COMUNA	: VICUÑA	AUTOR	: Luciano Alfaro S.
LUGAR	: LA REPRESA-MARQUESA	NUMERO	: 1

PLANO DE SUBDIVISION PREDIAL

"LA RINCONADA"
LA REPRESA DE MARQUESA

PROPIETARIO : COMPANIA MINERA LINDEROS
ROL AVALUO: 451-155
R.U.T.: 77.590.210-8